

СОГЛАСОВАНО
Заместитель Главы города
В.В. Криворот
« 11 » 2022

СОГЛАСОВАНО
Начальник ОГИБДД УМВД России
по г. Сургуту
подполковник полиции
О.П. Левин
« 11 » 2022

УТВЕРЖДАЮ
Директор МБОУ СОШ №10 с УИОП
И.В. Озерова
« 11 » 2022

**ПАСПОРТ
ДОРОЖНОЙ БЕЗОПАСНОСТИ
образовательного учреждения, расположенного на территории
автономного округа**

Муниципальное бюджетное общеобразовательное учреждение
средняя общеобразовательная школа №10
с углубленным изучением отдельных предметов
(МБОУ СОШ №10 с УИОП)

Сургут
2022

Общие сведения

Муниципальное бюджетное общеобразовательное учреждение средняя общеобразовательная школа №10 с углубленным изучением отдельных предметов

Тип ОУ: Школа с углубленным изучением отдельных предметов

Юридический адрес ОУ: пр. Ленина, 30/1, г.Сургут, Тюменская область, Ханты-Мансийский автономный округ - Югра, Россия, 628403

Фактический адрес ОУ: пр. Ленина, 30/1, г.Сургут, Тюменская область, Ханты-Мансийский автономный округ - Югра, Россия, 628403

Руководители образовательного учреждения:

Директор	Озерова Елена Владимировна	50-07-12
Заместитель директора по учебно-воспитательной работе	Дьяченко Александра Сергеевна	50-07-12
Заместитель директора по внеклассной внешкольной воспитательной работе	Воднева Ирина Александровна	50-07-12
Ответственные работники муниципального органа	Отдел эксплуатации и обеспечения безопасности департамента образования Администрации города, ведущий инженер А.Г. Веницкий	52-53-26
	Отдел воспитания и дополнительного образования департамента образования Администрации города, начальник отдела В.А. Солуянова	52-53-50
Ответственные от Госавтоинспекции	Капитан полиции Юзеев Борис Харисович	76-10-13
Ответственные работники ОУ за мероприятия по профилактике детского травматизма	Заместитель директора по внеклассной внешкольной воспитательной работе И.А. Воднева	50-07-12

Руководитель или ответственный
работник дорожно-
эксплуатационной

УДС – СГМУП «ДорРемТех»
М.Г. Поводырев 23-59-71

УДС –СГМУП «ДорРемТех»
организации, осуществляющей
содержание улично-дорожной
сети (УДС)

Руководитель или ответственный
работник дорожно-
эксплуатационной

ТСОДД-СГМУП «Горсвет»
С.Л. Кузнецов 34-38-2-53

УДС –СГМУП «ДорРемТех»
организации, осуществляющей
содержание технических средств
организации дорожного движения
(ТСОДД)

Количество учащихся по состоянию
на 18.10.2022 г. - 1399 учащихся

Наличие уголка по БДД 1 этаж, лестничная клетка, левое крыло

Наличие класса по БДД Нет

Наличие автогородка (площадки) по БДД Нет

Наличие автобуса в образовательном учреждении Нет

Время занятий в образовательном учреждении:

1-ая смена: 8:00 – 15:20 (период)

2-ая смена: 13:10 – 18:20(период)

внеклассные занятия: 8:00 – 18:00 (период)

Телефоны оперативных служб:

Единая Дежурно-Диспетчерская служба: 050; 52-40-40

Сургутская Спасательная Служба: 112

УМВД по г. Сургуту: 02; 76-13-11

ОП – 1 УМВД по г. Сургуту: 76-12-12

РЭО ГИБДД УМВД России по г. Сургуту: 76-10-89

Содержание

I. План-схемы образовательной организации (сокращение – ОО).

1. Район расположения образовательной организации, пути движения транспортных средств и детей (обучающихся).
2. Организация дорожного движения в непосредственной близости от образовательной организации с размещением соответствующих технических средств организации дорожного движения, маршруты движения детей и расположение парковочных мест.
3. Маршруты движения организованных групп детей от образовательной организации к стадиону, парку или спортивно-оздоровительному комплексу.
4. Пути движения транспортных средств к местам разгрузки/погрузки и рекомендуемые безопасные пути передвижения детей по территории образовательной организации.

II. Информация об обеспечении безопасности перевозок детей специальным транспортным средством (автобусом).

1. Общие сведения.
2. Маршрут движения автобуса образовательной организации.
3. Безопасное расположение остановки автобуса у образовательной организации.

III. Приложения.

План-схема пути движения транспортных средств и детей при проведении дорожных ремонтно-строительных работ вблизи образовательной организации.

I. План-схемы МБОУ СОШ № 10 с УИОП

1. Район расположения образовательной организации, пути движения транспортных средств и детей (обучающихся).

1. Район расположения образовательной организации определяется группой жилых домов, зданий и улично-дорожной сетью с учетом остановок общественного транспорта, центром которого является непосредственно образовательная организация;

2. Территория, указанная на схеме, включает:

- образовательную организацию;
- быстровозводимый спортивный комплекс на территории образовательной организации, в котором проводятся занятия по физической культуре;

- жилые дома, в которых проживает большая часть детей данной образовательной организации;

- автомобильные дороги и тротуары.

3. На схеме обозначено:

- расположение жилых домов, зданий и сооружений;
- сеть автомобильных дорог;
- пути движения транспортных средств;
- пути движения детей в/из образовательную организацию;
- опасные участки (места несанкционированных переходов на подходах к образовательной организации, места имевших место случаев дорожно-транспортных происшествий с участием детей-пешеходов и детей-велосипедистов);

- уличные (наземные – регулируемые / нерегулируемые) и внеуличные (надземные и подземные) пешеходные переходы;

- названия улиц и нумерация домов.

Схема необходима для общего представления о районе расположения образовательной организации. Для изучения безопасности движения на схеме обозначены наиболее частые пути движения детей от дома (от отдаленных остановок маршрутных транспортных средств) к образовательной организации и обратно.

При исследовании маршрутов движения детей необходимо уделено особое внимание опасным зонам, где дети пересекают проезжие части дорог не по пешеходному переходу.

2. Организация дорожного движения в непосредственной близости от образовательной организации с размещением соответствующих технических средств организации дорожного движения, маршруты движения детей и расположение парковочных мест.

1. Схема организации дорожного движения ограничена автомобильными дорогами, находящимися в непосредственной близости от образовательной организации.

2. На схеме обозначены:

- здание образовательной организации с указанием территории, принадлежащей непосредственно образовательной организации (при наличии указать ограждение территории);

- автомобильные дороги и тротуары;

- уличные (надземные – регулируемые/нерегулируемые) и внеуличные (надземные/подземные) пешеходные переходы на подходах к образовательной организации;

- дислокация существующих дорожных знаков и дорожной разметки;

- другие технические средства организации дорожного движения;

- направление движения транспортных средств по проезжей части;

- направление безопасного маршрута движения детей.

3. На схеме указано расположение остановок маршрутных транспортных средств и безопасные маршруты движения детей от остановочного пункта к образовательной организации и обратно;

4. При наличии стоянки (парковочных мест) около образовательной организации, указывается место расположение и безопасные маршруты движения детей от парковочных мест к образовательной организации и обратно.

3. Схема-пути движения транспортных средств к местам разгрузки/погрузки и рекомендуемые передвижения детей по территории образовательного учреждения

На схеме указаны примерная траектория движения транспортного средства на территории образовательной организации также безопасный маршрут детей во время погрузочно-разгрузочных работ. В целях обеспечения безопасного движения обучающихся по территории ОУ исключается пересечение пути движения детей и пути движения транспортных средств.

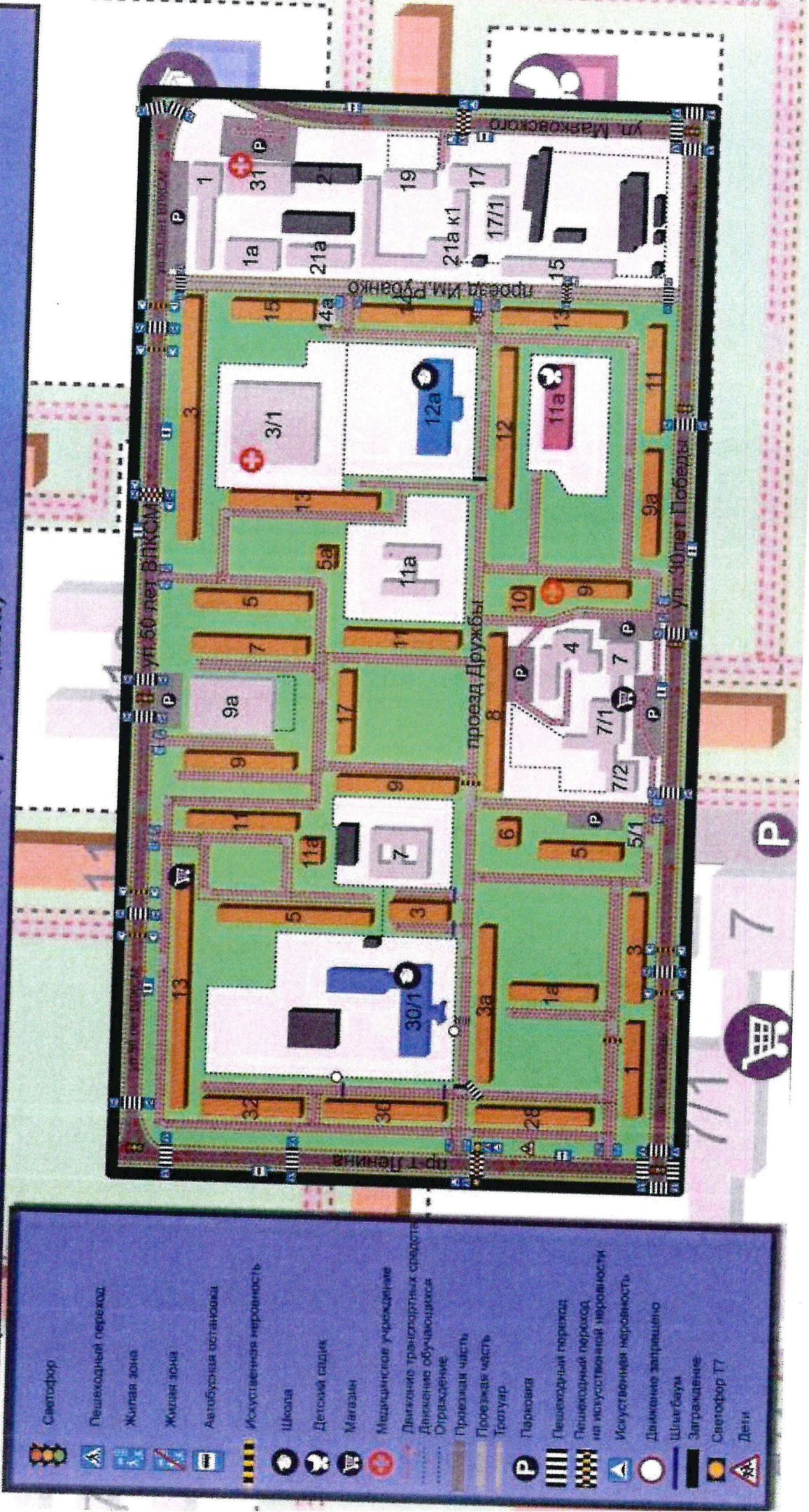
II. Информация об обеспечении безопасности перевозок детей (обучающихся, воспитанников) специальным транспортным средством (автобусом).

У образовательного учреждения нет своего пассажирского транспортного средства, обеспечивающего перевозку детей, и не осуществляется подвоз сторонними организациями.

4. Пояснительная записка к план - схеме пути движения транспортных средств и детей (обучающихся, воспитанников) при проведении дорожных ремонтно-строительных работ вблизи образовательной организации












Место производства дорожных ремонтно-строительных работ, его обустройство дорожными знаками и ограждениями, иными техническими средствами организации дорожного движения, а также безопасный маршрут движения детей (обучающихся, воспитанников) к образовательному учреждению согласовываются с отделением ОДД ОГИБДД УМВД России по г. Сургуту дополнительно.

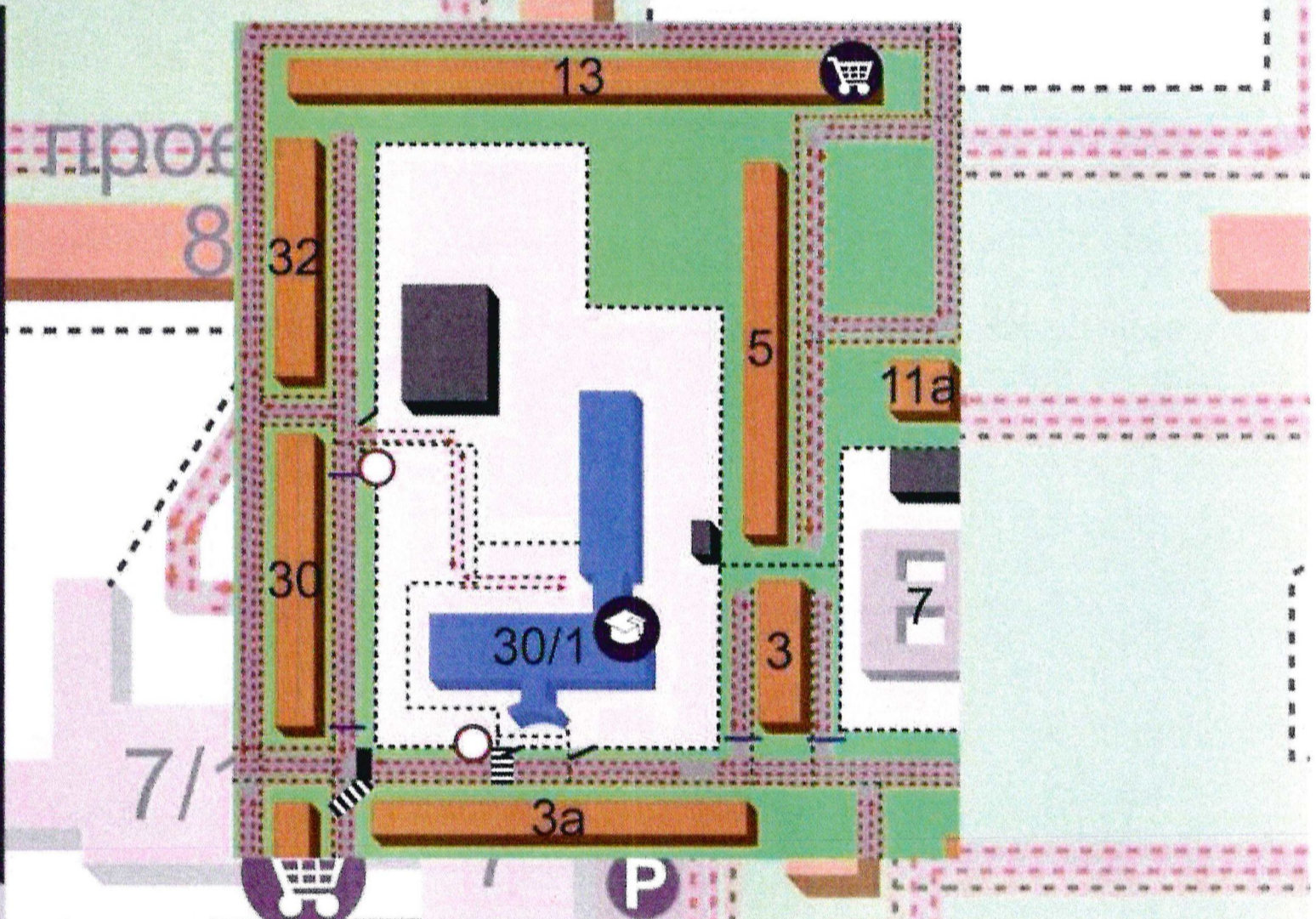
1. Район расположения МБОУ СОШ №10, пути движения транспортных средств и детей (обучающихся)











- Светофор
- Пешеходный переход
- Жилая зона
- Жилая зона
- Автобусная остановка
- Искусственная неровность
- Школа
- Детский садик
- Магазин
- Медицинское учреждение
- Движение транспортных средств
- Движение обучающихся
- Стреление
- Праздничная часть
- Проездная часть
- Тротуар
- Парковка
- Пешеходный переход
- Пешеходный переход на искусственной неровности
- Искусственная неровность
- Движение запрещено
- Шлагбаум
- Заграждение
- Светофор Т7
- Дени

2.Схема организации дорожного движения в непосредственной близости от образовательного учреждения с размещением соответствующих технических средств, маршруты движения учащихся и расположенных парковочных мест

-  Школа
-  Движение запрещено
-  Шлагбаум
-  Движение транспортных средств
-  Движение обучающихся
-  Отражение
-  Проезжая часть
-  Тротуар
-  Магазин
-  Заграждение
-  Пешеходный переход



3. Пути движения транспортных средств по территории образовательного учреждения к местам разгрузки/погрузки и рекомендуемые безопасные пути передвижения учащихся

-  Школа
-  Движение транспортных средств
-  Движение обучающихся
-  Ограждение
-  Проезжая часть
-  Тротуар
-  Место разгрузки/погрузки
-  Движение запрещено

